







Dodatek k legendě:

-  hranice zastavitelného území
  -  návrh ploch pro sport a rekreaci
  -  návrh ploch veřejné zeleně
  -  návrh ploch k zalesnění
  -  návrh vodní plochy (dle stávajícího ÚPO)
  -  zóna havarij. plánování pro přepravu chlůu a PB na poz. komunikacích v pásnu 200m
- 1.01** označení lokality

