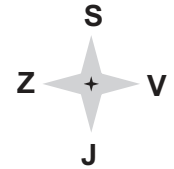


# MAPA PASPORTU DOPRAVNÍHO ZNAČENÍ OBEC KOCLÍŘOV



CELKOVÁ  
MAPA

1



**Vysvětlivky:**

- ▲ Dopravní značka stávající dle zákona č. 130/2002 Sb. (dále značka) - ve vlastnictví dopravního úseku (VÚ)
- ◆ Dopravní značka stávající dle zákona č. 130/2002 Sb. (dále značka) - ve vlastnictví dopravního úseku (VÚ)
- Místo umístění značky stávající - ve vlastnictví (správné) úseku (indukce)
- Místo umístění značky stávající - ve vlastnictví (správné) úseku (RSD)
- Místo umístění dopravní značky zlikvidované dopřít, ve výstavbě a pod.
- Místo umístění chybějící dopravní značky
- Sílnice I. třídy
- Sílnice II. třídy
- Sílnice III. třídy
- Místní komunikace - 1. třídy
- Místní komunikace - 2. třídy
- Místní komunikace - 3. třídy
- Místní komunikace - 4. třídy
- Ústevná komunikace - veřejný přístup

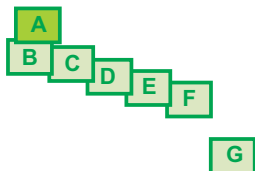
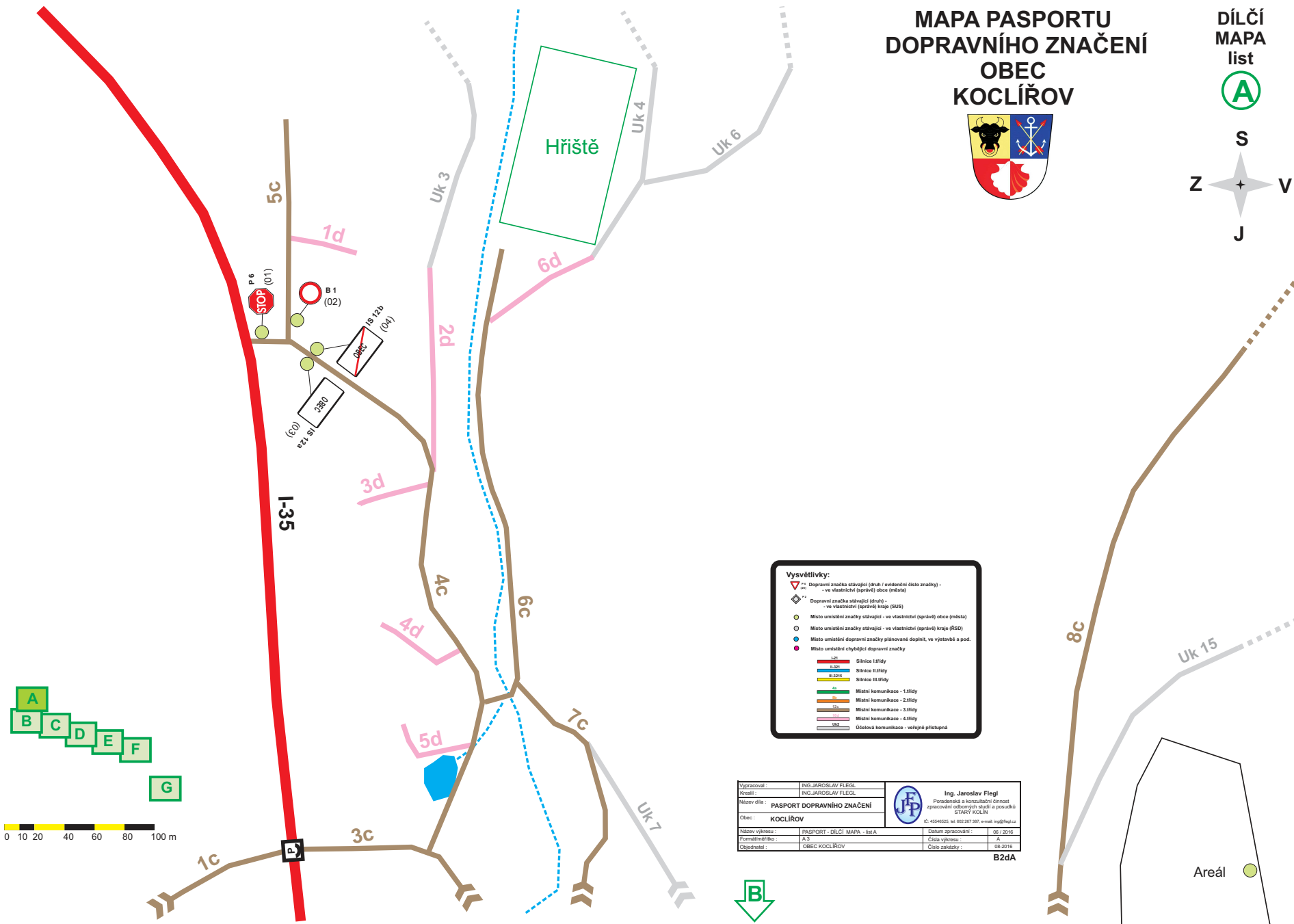
Vypracoval:	ING. JAROSLAV FLEGL		Ing. Jaroslav Flegl Poradenská a konzultační činnost zpracování odborných studií a posouzení STARÝ KOLÍN IČ: 65940523, tel: 802 207 387, e-mail: jflegl@flegl.cz
Kreslil:	ING. JAROSLAV FLEGL		
Název díla:	PASPORT DOPRAVNÍHO ZNAČENÍ		
Obec:	KOCLÍŘOV		
Název výkresu:	PASPORT - CELKOVÁ MAPA	Datum zpracování:	06 / 2016
Formát výkresu:	A 3	Číslo výkresu:	1
Objednatel:	OBEC KOCLÍŘOV	Číslo zakázky:	08-2016

B2b

# MAPA PASPORTU DOPRAVNÍHO ZNAČENÍ OBEC KOCLÍŘOV



DÍLČÍ  
MAPA  
list



**Vysvětlivky:**

- Dopravní značka stávající (druh / evidenční číslo značky) - ve vlastnictví (správně) obce (města)
- Dopravní značka stávající (druh) - ve vlastnictví (správně) kraje (RUS)
- Místo umístění značky stávající - ve vlastnictví (správně) obce (města)
- Místo umístění značky stávající - ve vlastnictví (správně) kraje (RSD)
- Místo umístění dopravní značky plánované doplnit, ve výstavbě a pod.
- Místo umístění chybějící dopravní značky

- 121 Sílnice I.třídý
- 122 Sílnice II.třídý
- 123 Sílnice III.třídý
- 46 Místní komunikace - 1.třídý
- 47 Místní komunikace - 2.třídý
- 48 Místní komunikace - 3.třídý
- 49 Místní komunikace - 4.třídý
- 102 Ústečková komunikace - veřejně přístupná

Vypracoval :	ING JAROSLAV FLEGL		Ing. Jaroslav Flegl
Dělal :	ING JAROSLAV FLEGL		Poradenská a konzultační činnost zpracování odborných studií a posudků STAVBY KOCLÍŘOV
Název díla :	PASPORT DOPRAVNÍHO ZNAČENÍ		
Obec :	KOCLÍŘOV	IČ: 4544625, tel: 602 287 287, e-mail: ing@flegl.cz	
Název výkresu :	PASPORT - DÍLČÍ MAPA - list A	Datum zpracování :	06 / 2016
Formální měřítko :	A 3	Číslo výkresu :	A
Chybnosti :	OBEC KOCLÍŘOV	Číslo znakůky :	08-2016
			<b>B2dA</b>



Areál

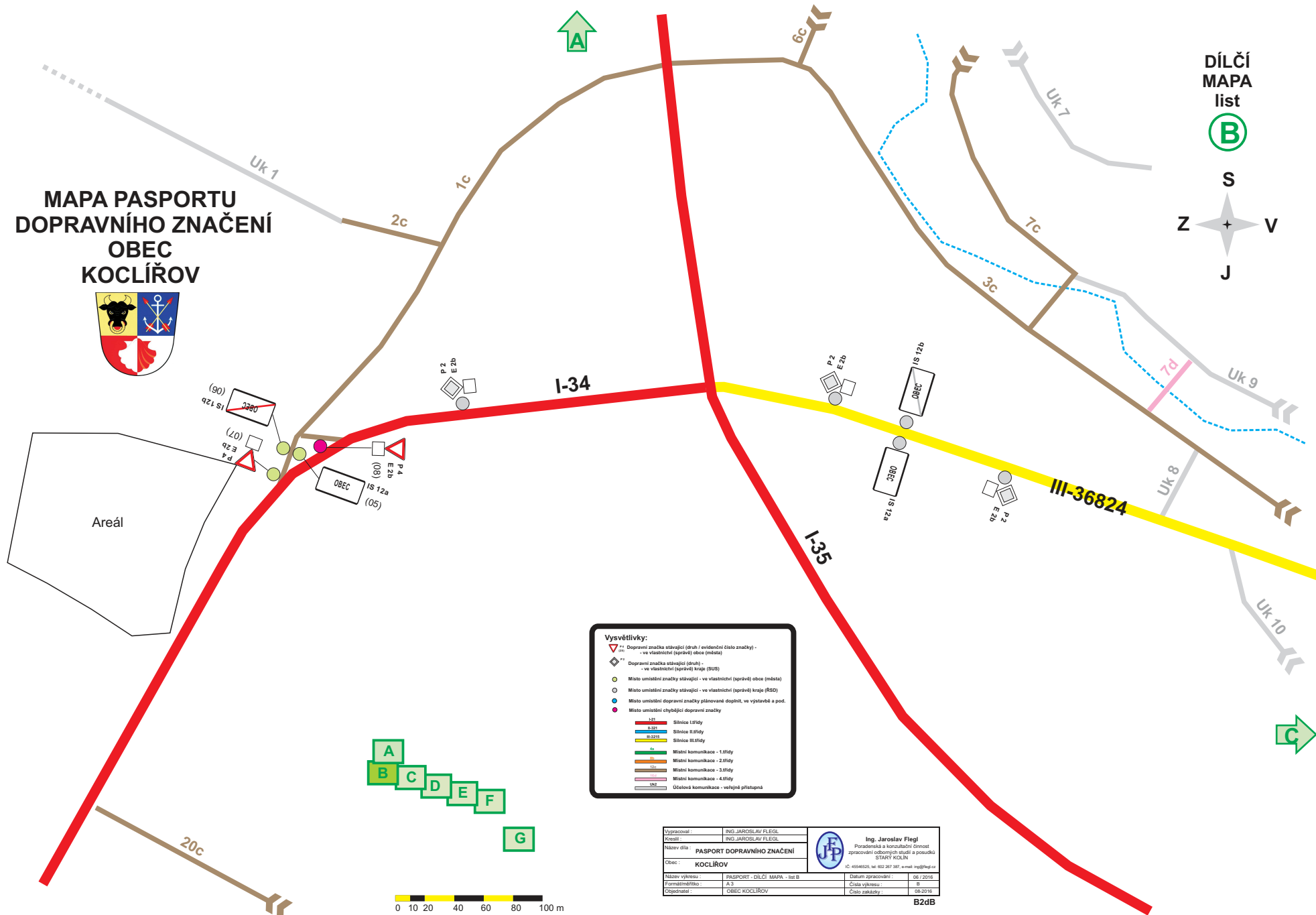
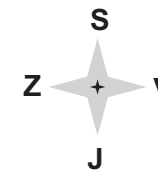
# MAPA PASPORTU DOPRAVNÍHO ZNAČENÍ OBEC KOCLÍŘOV



Areál

DÍLČÍ  
MAPA  
list

**B**



**Vysvětlivky:**

- Dopravní značka stávající (druh / evidenční číslo značky) - ve vlastnictví (správní) obce (města)
- Dopravní značka stávající (druh) - ve vlastnictví (správní) kraje (BUS)
- Místo umístění značky stávající - ve vlastnictví (správní) obce (města)
- Místo umístění značky stávající - ve vlastnictví (správní) kraje (RSD)
- Místo umístění dopravní značky plánované doplnit, ve výstavbě a pod.
- Místo umístění chybějící dopravní značky

	134	Silnice I. třídy
	III-36824	Silnice II. třídy
	1c, 2c, 3c, 6c, 7c, 7d, 8, 9, 10	Silnice III. třídy
	4a	Místní komunikace - 1. třídy
	5a	Místní komunikace - 2. třídy
	6a	Místní komunikace - 3. třídy
	7a	Místní komunikace - 4. třídy
	8a	Účelová komunikace - veřejně přístupná

Vypracoval:	ING. JAROSLAV FLEGL		Ing. Jaroslav Flegl Pracoviště a kancelář: síň zpracování odborných studií a posudků STARÝ KOCLEP
Kreslil:	ING. JAROSLAV FLEGL		
Název díla:	PASPORT DOPRAVNÍHO ZNAČENÍ		
Obec:	KOCLÍŘOV		
Název výkresu:	PASPORT - DÍLČÍ MAPA - list B	Detail zpracování:	09 / 2016
Formát/návrh:	A 3	Číslo výkresu:	B
Objednatel:	OBEC KOCLÍŘOV	Číslo zakázky:	08/2016

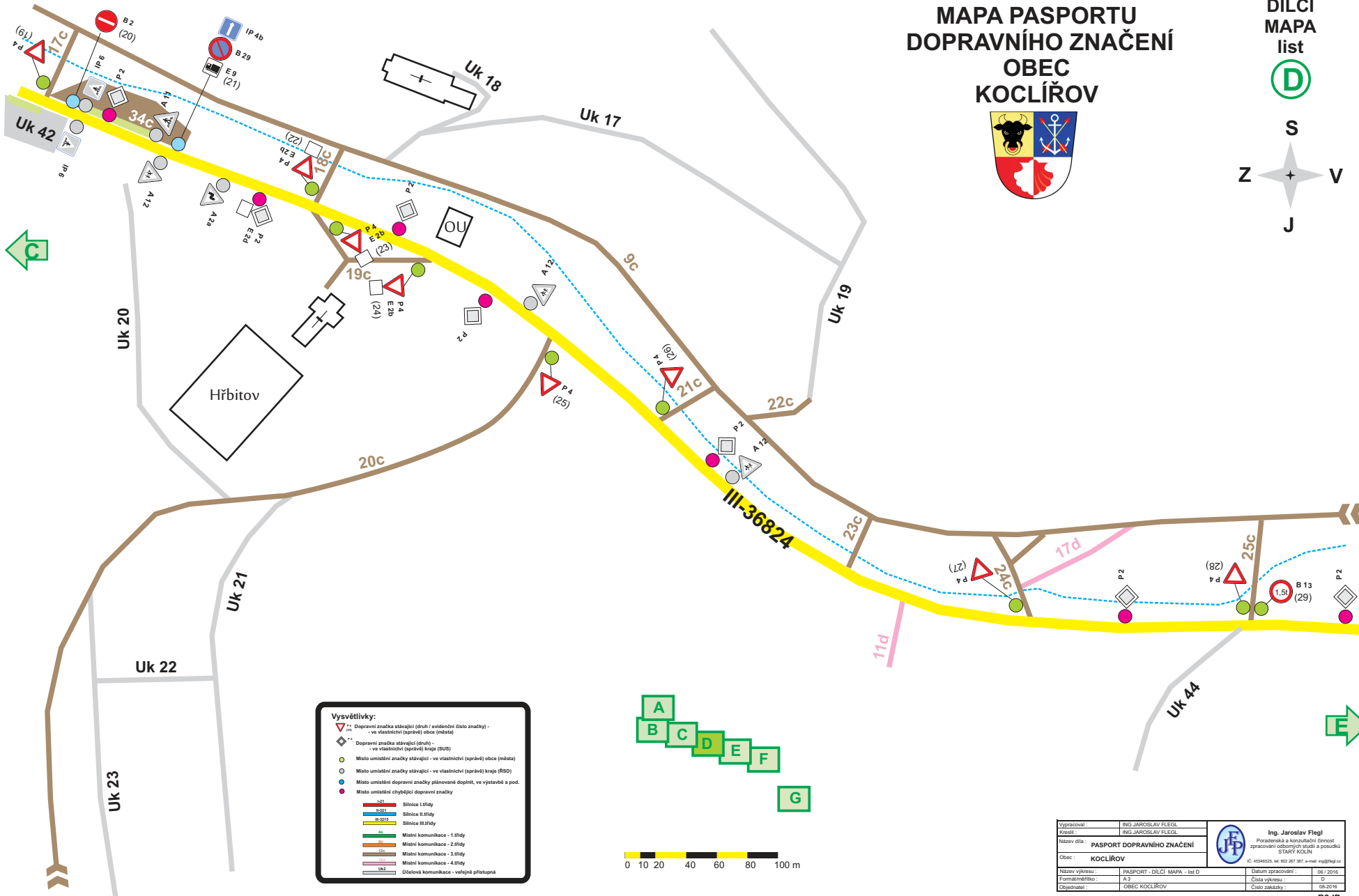
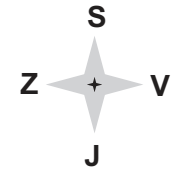
B2dB



# MAPA PASPORTU DOPRAVNÍHO ZNAČENÍ OBEC KOCLÍŘOV



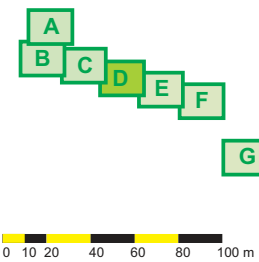
DÍLČÍ  
MAPA  
list



**Vysvětlivky:**

- \* Dopravní značka stávající (druh / evidenční číslo značky) - ve vlastnictví (správě) obce (města)
- \* Dopravní značka stávající (druh) - ve vlastnictví (správě) kraje (SUS)
- Místo umístění značky stávající - ve vlastnictví (správě) obce (města)
- Místo umístění značky stávající - ve vlastnictví (správě) kraje (RSD)
- Místo umístění dopravní značky plánované doplnit, ve výstavbě a pod.
- Místo umístění chybněji dopravní značky

- 021 Sílnice I. třídy
- 022 Sílnice II. třídy
- 023 Sílnice III. třídy
- 041 Místní komunikace - 1. třídy
- 042 Místní komunikace - 2. třídy
- 043 Místní komunikace - 3. třídy
- 044 Místní komunikace - 4. třídy
- 045 Účelová komunikace - veřejně přístupná

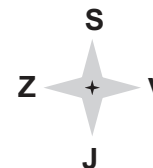


Vypracoval :	ING. JAROSLAV FLEGL		Ing. Jaroslav Flegl
Konval :	ING. JAROSLAV FLEGL		Poradenská a konzultační činnost zpracování odborných studií a posudků STAVBY KOCLÍŘOV
Název díla :	PASPORT DOPRAVNÍHO ZNAČENÍ		
Obec :	KOCLÍŘOV		
Název výkresu :	PASPORT - DÍLČÍ MAPA - list D	Datum zpracování :	06/2016
Formální měřítko :	A3	Číslo výkresu :	0
Chybnosti :	OBEC KOCLÍŘOV	Číslo zakázky :	08-2016

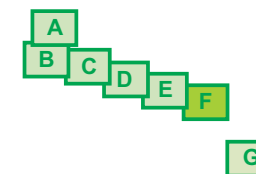
B2dD



DÍLČÍ  
MAPA  
list  
**F**

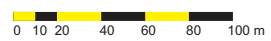


## MAPA PASPORTU DOPRAVNÍHO ZNAČENÍ OBEC KOCLÍŘOV



**Vysvětlivky:**

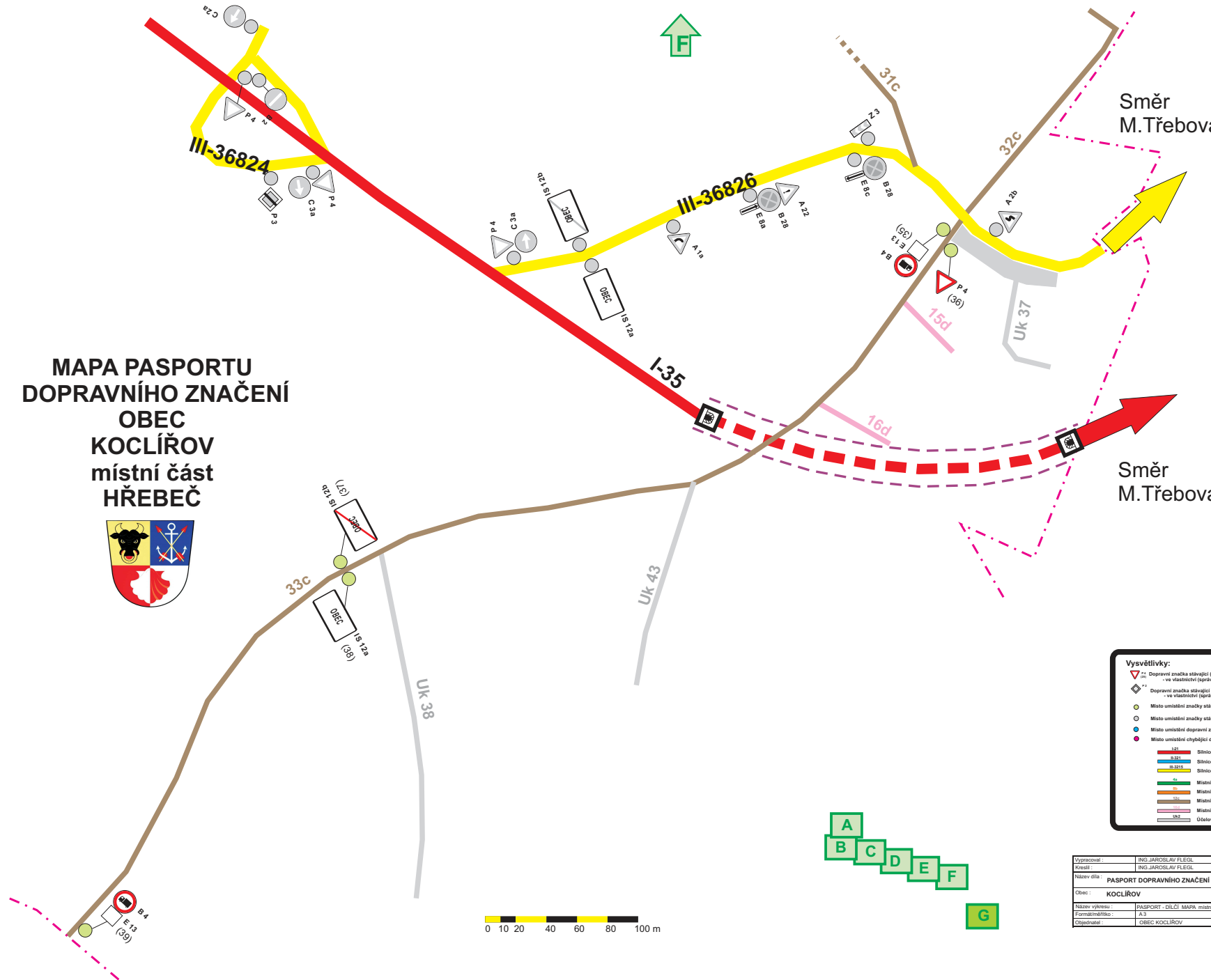
- Dopravní značka stávající (druh / evidenční číslo značky) - ve vlastnictví (správe) obce (města)
- Dopravní značka stávající (druh) - ve vlastnictví (správe) kraje (SUS)
- Místo umístění značky stávající - ve vlastnictví (správe) obce (města)
- Místo umístění značky stávající - ve vlastnictví (správe) kraje (RSD)
- Místo umístění dopravní značky plánované doplnit, ve výstavbě a pod.
- 121 Sílnice I.řidy
- 201 Sílnice II.řidy
- 301 Sílnice III.řidy
- 31 Místní komunikace - 1.řidy
- 20 Místní komunikace - 2.řidy
- 10 Místní komunikace - 3.řidy
- 02 Místní komunikace - 4.řidy
- 02 Účelová komunikace - veřejně přístupná



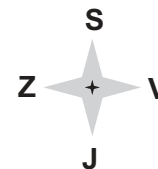
Vypracoval :	ING. JAROSLAV FLEGL		Ing. Jaroslav Flegl Poradenská a konzultační činnost zpracování odborných studií a posudků STAVBY KOCLÍŘOV IČ: 45446523, tel. 602 287 387, e-mail: vsp@flegl.cz
Kontrol :	ING. JAROSLAV FLEGL		
Název díla :	PASPORT DOPRAVNÍHO ZNAČENÍ		
Obec :	KOCLÍŘOV		
Název výkresu :	PASPORT - DÍLČÍ MAPA - list F	Datum zpracování :	06 / 2016
Formát/měřítko :	A 3	Číslo výkresu :	F
Doplnění :	OBEC KOCLÍŘOV	Číslo zakázky :	08.0116

B2dF

**MAPA PASPORTU  
DOPRAVNÍHO ZNAČENÍ  
OBEC  
KOCLÍŘOV  
místní část  
HŘEBEČ**



DÍLČÍ  
MAPA  
list



**Vysvětlivky:**

- Dopravní značka stávající (druh / evidenční číslo značky) - ve vlastnictví (správě) obce (města)
- Dopravní značka stávající (druh) - ve vlastnictví (správě) kraje (státní)
- Místo umístění značky stávající - ve vlastnictví (správě) obce (města)
- Místo umístění značky stávající - ve vlastnictví (správě) kraje (RSD)
- Místo umístění dopravní značky plánovaní doplnit, ve výstavbě a pod.
- Místo umístění chýbějící dopravní značky

	Síňice I.třídy
	Síňice II.třídy
	Síňice III.třídy
	Místní komunikace - 1.třídy
	Místní komunikace - 2.třídy
	Místní komunikace - 3.třídy
	Místní komunikace - 4.třídy
	Účelová komunikace - veřejné přístupy

Vypracoval:	ING. JAROSLAV FLEGL		Ing. Jaroslav Flegl Poradenská a konzultační činnost zpracování odborných studií a posudků STARÝ KOLÍN
Kreslil:	ING. JAROSLAV FLEGL		
Název díla:	PASPORT DOPRAVNÍHO ZNAČENÍ		
Obec:	KOCLÍŘOV		
Název výměru:	PASPORT - DÍLČÍ MAPA místní část HŘEBEČ list G	Datum zpracování:	08 / 2018
Formální číslo:	A.3	Číslo výkresu:	0
Objednatel:	OBEC KOCLÍŘOV	Číslo zakázky:	08-2018

B2dG

