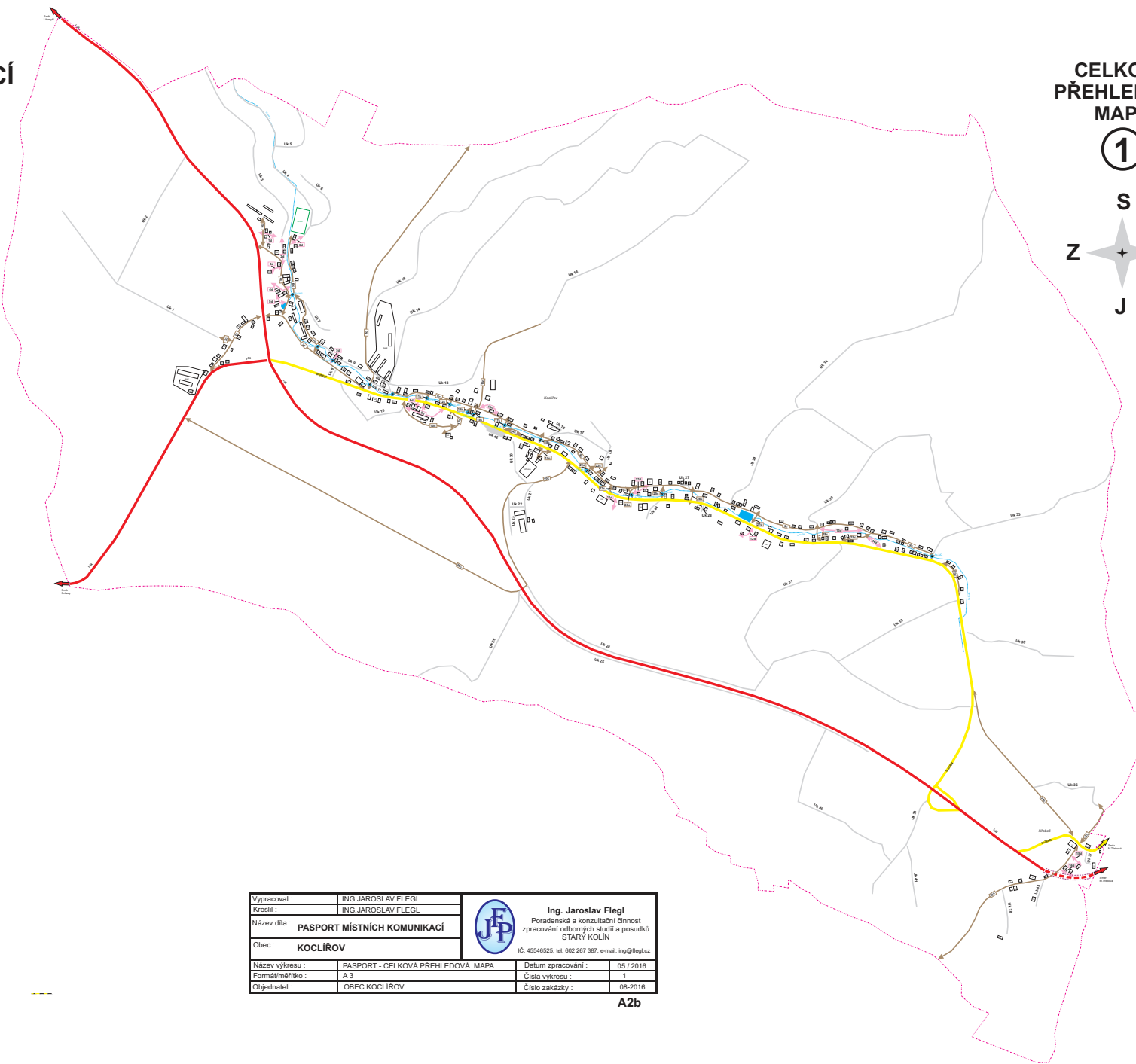
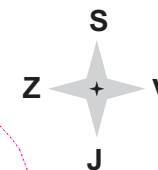


MAPA PASPORTU MÍSTNÍCH KOMUNIKACÍ OBEC KOCLÍŘOV



CELKOVÁ PŘEHLEDOVÁ MAPA

1



SILNICE

- - I.třída (I/35) - červená
- - II.třída (II/320) - modrá
- - III.třída (III/3214) - žlutá

MÍSTNÍ KOMUNIKACE

- ←→ - I.třída (1a) - zelená
- ←→ - II.třída (5b) - oranžová
- ←→ - III.třída (17c) - hnědá
- ←→ - IV.třída (90d) - růžová

ÚČELOVÉ KOMUNIKACE

- Uk1 - (např. lesní, polní cesty) - šedá

OSTATNÍ

- - - - vodní tok
- - - - hranice katastru
- - - - železniční trať
- SAS - budovy s číslý popis.
- ←→ - komunikace ve výstavbě
- technický, průmyslový, nebo zemědělský areál
- - specifická oblast

Vypracoval:	ING. JAROSLAV FLEGL		Ing. Jaroslav Flegl Poradenská a konzultační činnost zpracování odborných studií a posudků STARY KOLÍN
Kreslil:	ING. JAROSLAV FLEGL		
Název díla:	PASPORT MÍSTNÍCH KOMUNIKACÍ		
Obec:	KOCLÍŘOV		IČ: 4546625, tel: 602 267 387, e-mail: ing@flegl.cz
Název výkresu:	PASPORT - CELKOVÁ PŘEHLEDOVÁ MAPA	Datum zpracování:	05 / 2016
Formát/měřítko:	A3	Číslo výkresu:	1
Objednatel:	OBEC KOCLÍŘOV	Číslo zakázky:	08-2016

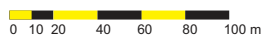
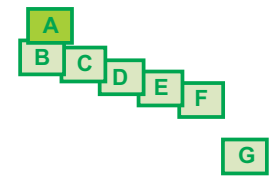
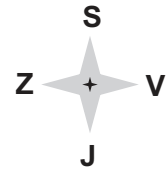
A2b

MAPA PASPORTU MÍSTNÍCH KOMUNIKACÍ OBEC KOCLÍŘOV



DÍLČÍ
MAPA
list

A



SILNICE

- I. třídy (I/35) - červená
- II. třídy (II/320) - modrá
- III. třídy (III/3214) - žlutá

MÍSTNÍ KOMUNIKACE

- I. třídy (1a) - zelená
- II. třídy (5b) - oranžová
- III. třídy (17c) - hnědá
- IV. třídy (90d) - fialová

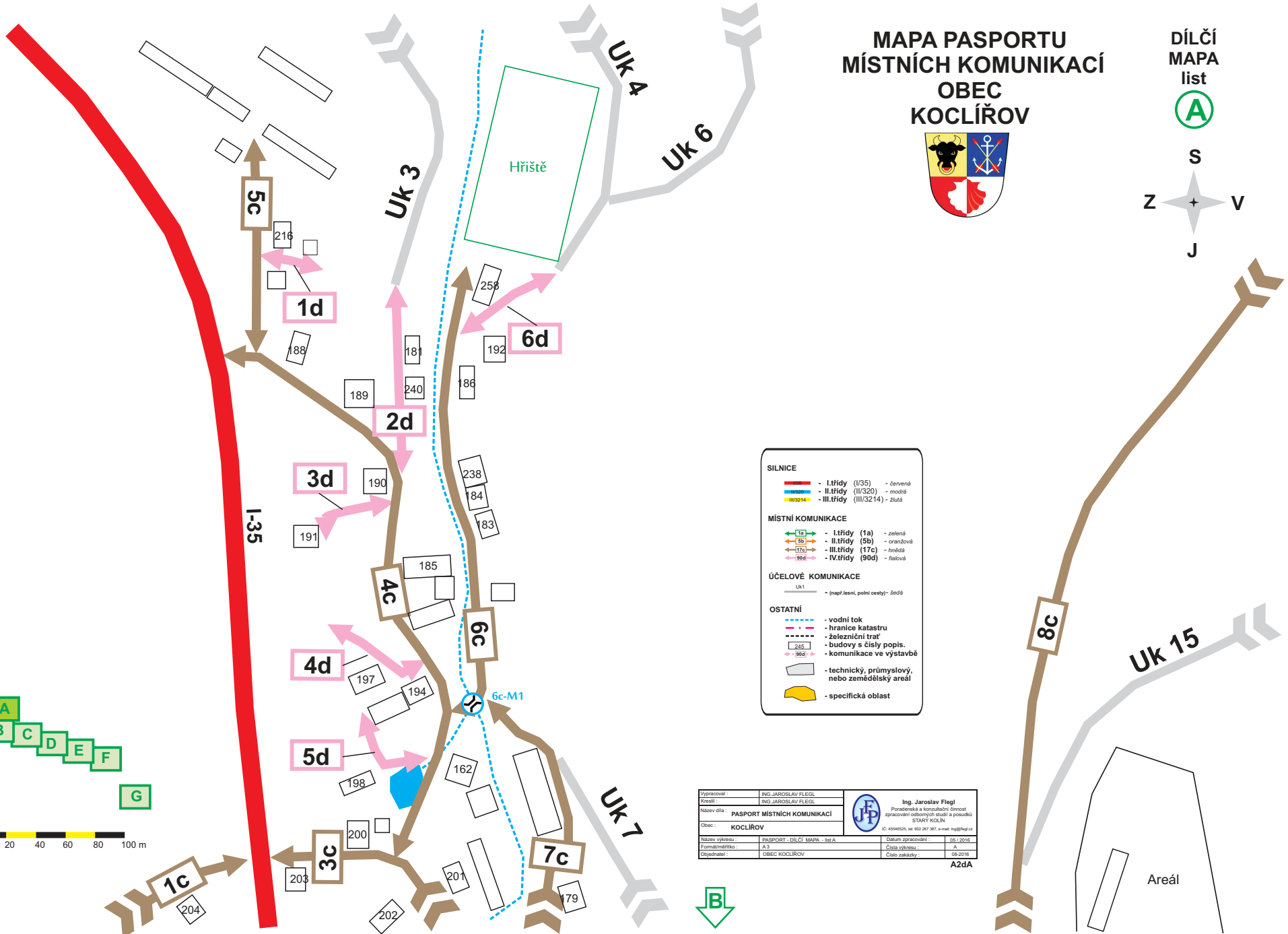
ÚČELOVÉ KOMUNIKACE

- UK1 - (např. lesní, polní cesty) - šedá

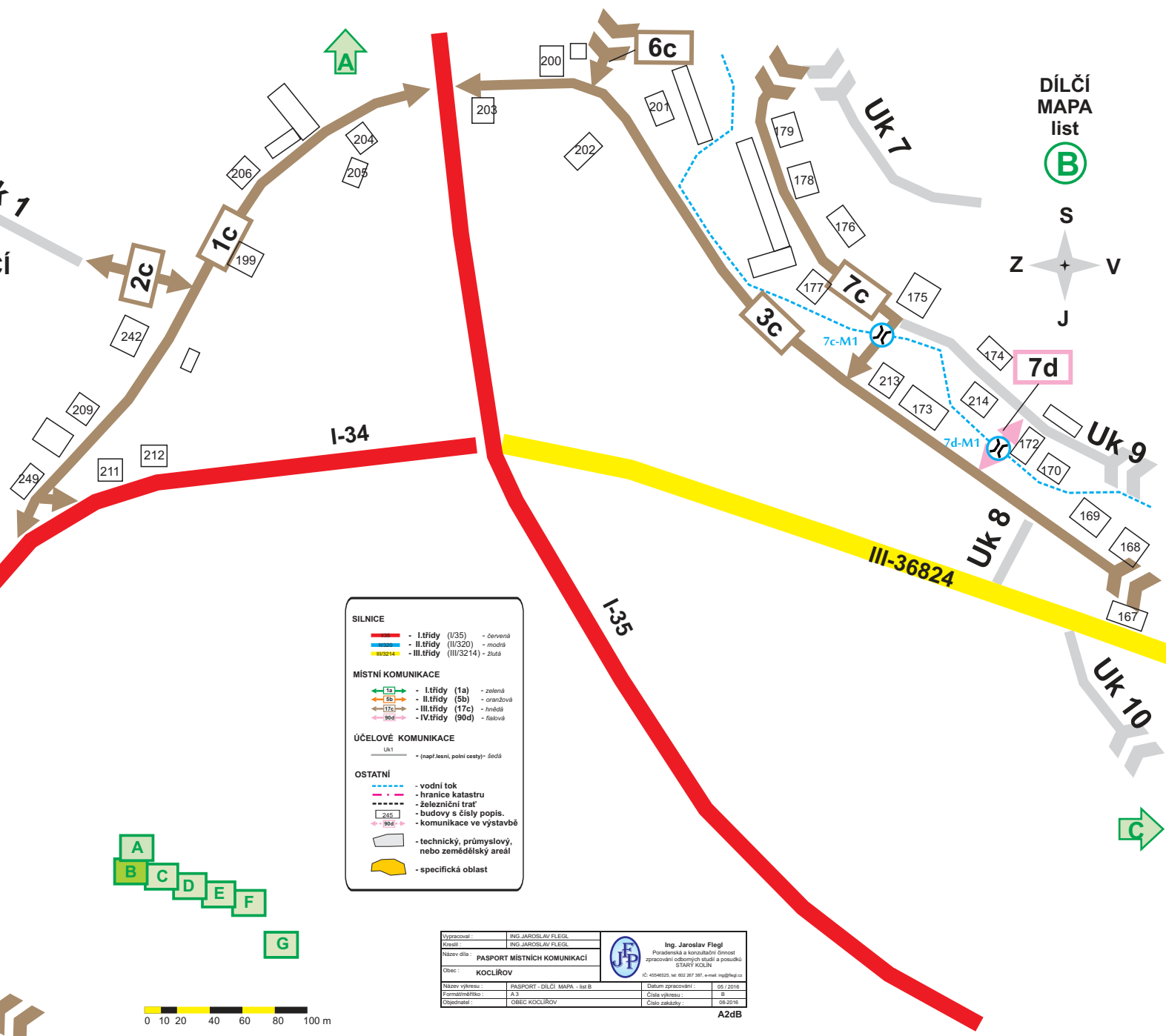
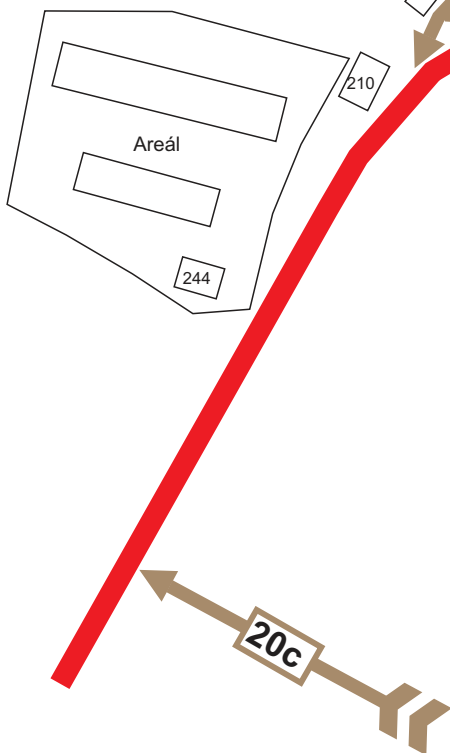
OSTATNÍ

- vodní tok
- hranice katastru
- železniční trať
- budovy s čísly popis.
- komunikace ve výstavbě
- 90d
- technický, průmyslový, nebo zemědělský areál
- specifická oblast

Vypracoval:	ING. JAROSLAV FLEGL		Ing. Jaroslav Flegl
Kreslil:	ING. JAROSLAV FLEGL		Pracovník a koncový účetník zpracování odborných studií a posouzení STAVBY KOCLÍŘOV
Název díla:	PASPORT MÍSTNÍCH KOMUNIKACÍ		
Obec:	KOCLÍŘOV		
			IC: 4546023, tel: 602 267 387, e-mail: ing@flegl.cz
Název výkresu:	PASPORT - DÍLČÍ MAPA - list A	Datum zpracování:	05/2016
Formální číslo:	A 3	Číslo výkresu:	A
Objednatel:	OBEC KOCLÍŘOV	Číslo zakázky:	08-2016
			A2dA



**MAPA PASPORTU
MÍSTNÍCH KOMUNIKACÍ
OBEC
KOCLÍŘOV**



SILNICE

- I. třídy (I/35) - červená
- II. třídy (II/320) - modrá
- III. třídy (III/3214) - žlutá

MÍSTNÍ KOMUNIKACE

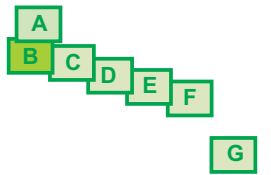
- I. třídy (1a) - zelená
- II. třídy (5b) - oranžová
- III. třídy (17c) - hnědá
- IV. třídy (90d) - fialová

ÚČELOVÉ KOMUNIKACE

- UK1 - (např. lesní, polní cesty) - šedá

OSTATNÍ

- vodní tok
- hranice katastru
- železniční trať
- budovy s čísly popisnými
- komunikace ve výstavbě
- technický, průmyslový, nebo zemědělský areál
- specifická oblast



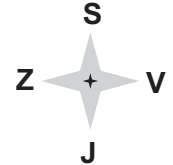
Vypracoval:	ING. JAROSLAV FLEGL		Ing. Jaroslav Flegl Poradenská a konzultační činnost zpracování odborných studií a posudků STARÝ KOLÍN
Kreslil:	ING. JAROSLAV FLEGL		
PASPORT MÍSTNÍCH KOMUNIKACÍ			
KOCLÍŘOV			
Název výkresu:	PASPORT - DÍLČÍ MAPA - list B	Datum zpracování:	05 / 2016
Formát/název:	A 3	Číslo výkresu:	B
Objednatel:	OBEC KOCLÍŘOV	Číslo zakázky:	08-2016

A2dB

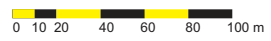
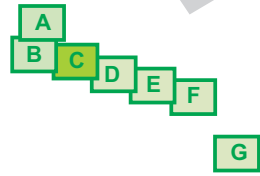
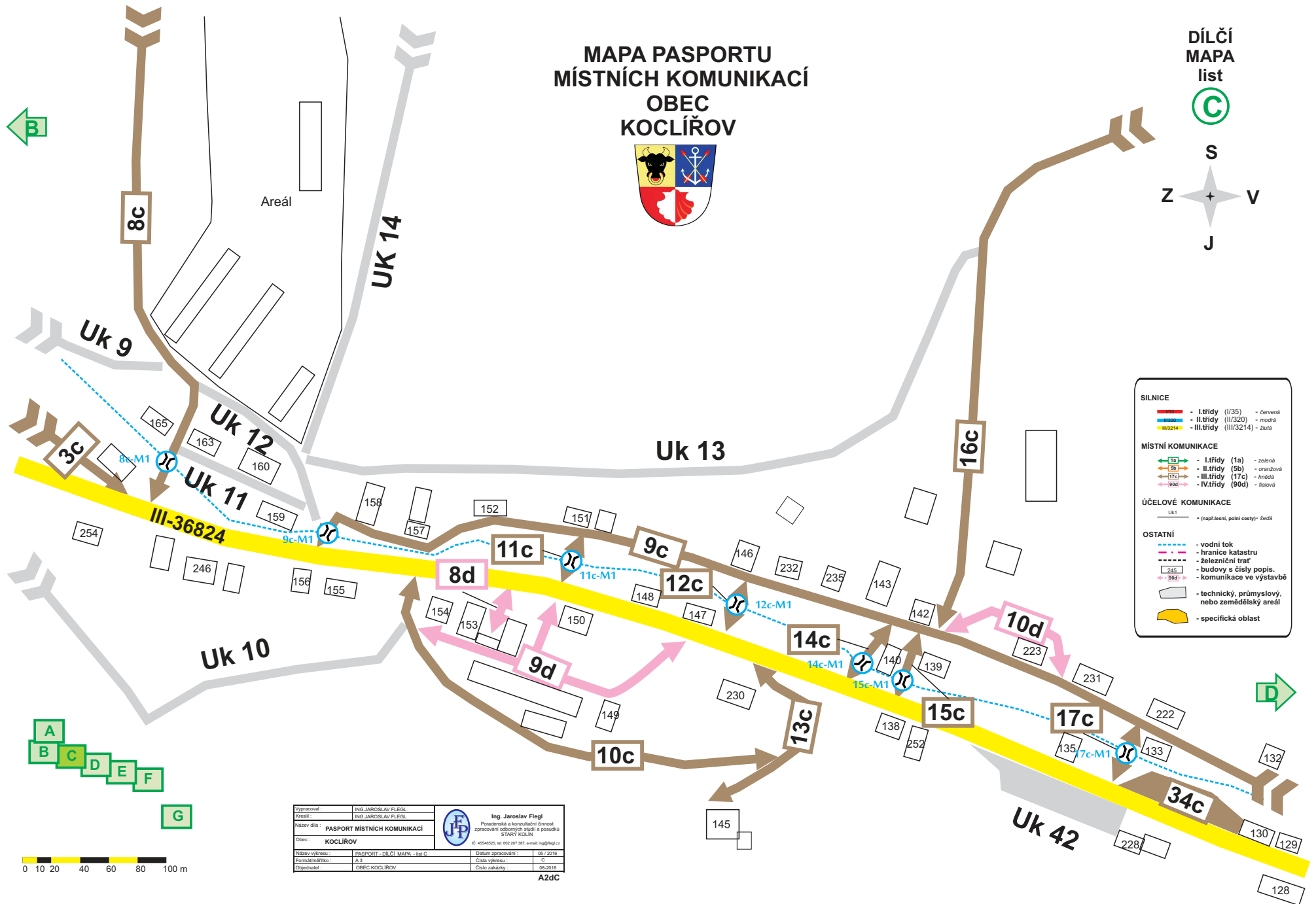
MAPA PASPORTU MÍSTNÍCH KOMUNIKACÍ OBEC KOCLÍŘOV



DÍLČÍ
MAPA
list



- SILNICE**
- I. třídy (I/35) - červená
 - II. třídy (II/320) - modrá
 - III. třídy (III/3214) - žlutá
- MÍSTNÍ KOMUNIKACE**
- I. třídy (1a) - zelená
 - II. třídy (5b) - oranžová
 - III. třídy (17c) - žlutá
 - IV. třídy (90d) - fialová
- ÚČELOVÉ KOMUNIKACE**
- UK1 - (např. lesní, polní cesty) - šedá
- OSTATNÍ**
- vodní tok - modrá
 - hranice katastru - červená
 - železniční trať - černá
 - budovy a čísla popis. - bílé
 - komunikace ve výstavbě - šedá
 - technický, průmyslový, nebo zemědělský areál - šedý
 - specifická oblast - žlutá



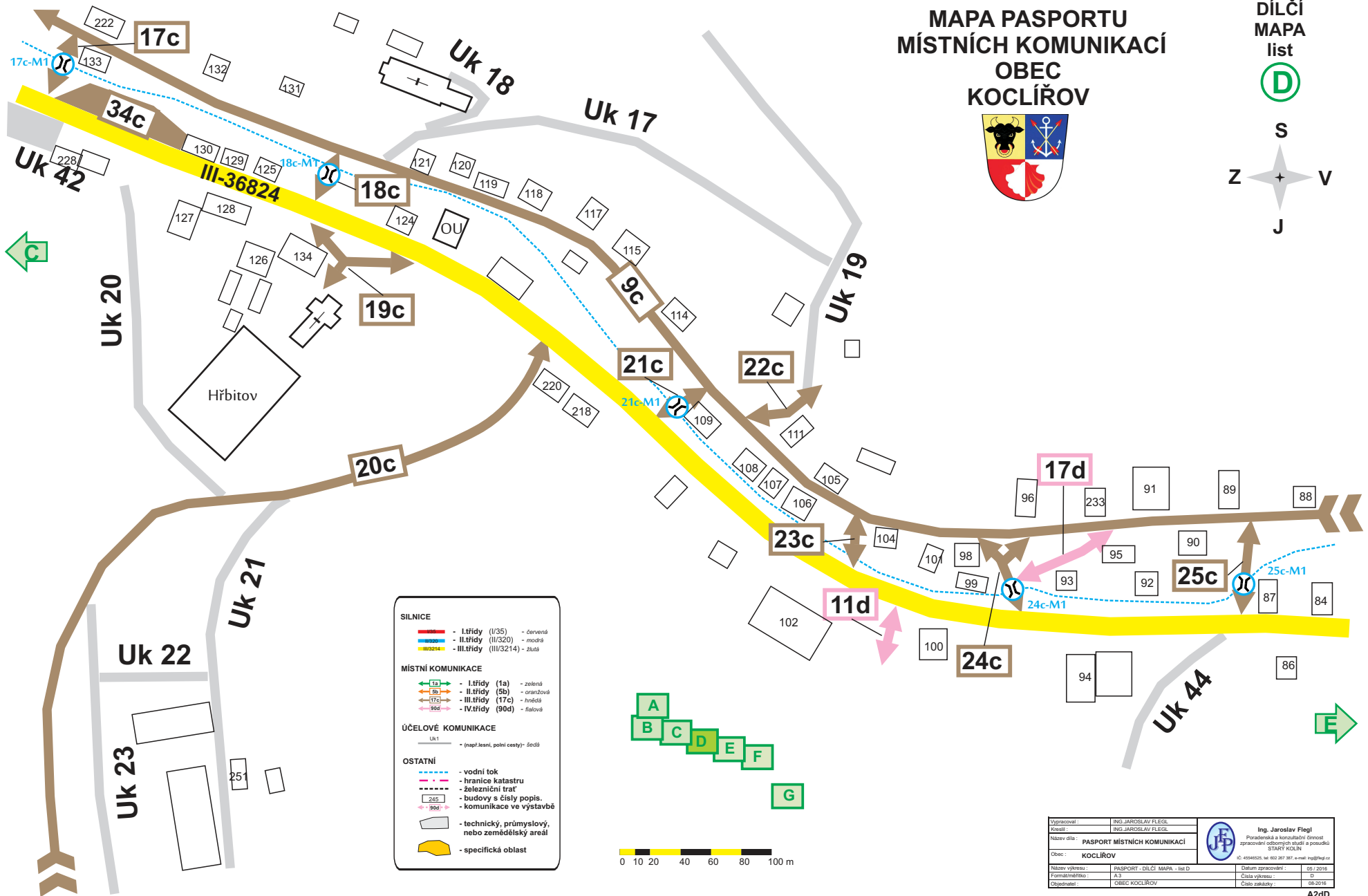
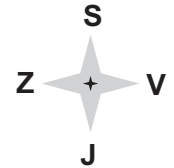
Vypracoval:	ING. JAROSLAV FLEGL		Ing. Jaroslav Flegl
Kreslil:	ING. JAROSLAV FLEGL		Pracovník a konzultant činnosti zpracování odborných studií a posouzení STARÝ KOLÍN
Název díla:	PASPORT MÍSTNÍCH KOMUNIKACÍ		
Obec:	KOCLÍŘOV		
Název výkresu:	PASPORT - DÍLČÍ MAPA - list C	Datum zpracování:	09 / 2016
Doména/úroveň:	A-3	Číslo výkresu:	C
Objednatel:	OBEC KOCLÍŘOV	Číslo zakázky:	08-2016

A2dC

MAPA PASPORTU MÍSTNÍCH KOMUNIKACÍ OBEC KOCLÍŘOV



DÍLČÍ
MAPA
list



SILNICE

- I.třída (I/35) - červená
- II.třída (II/320) - modrá
- III.třída (III/3214) - žlutá

MÍSTNÍ KOMUNIKACE

- I.třída (1a) - zelená
- II.třída (5b) - oranžová
- III.třída (17c) - hnědá
- IV.třída (30d) - šedá

ÚČELOVÉ KOMUNIKACE

- UK1 - (např. lesní, polní cesty) - šedá

OSTATNÍ

- vodní tok
- hranice katastru
- železniční trať
- budovy s číslý popis
- komunikace ve výstavbě
- technický, průmyslový, nebo zemědělský areál
- specifická oblast



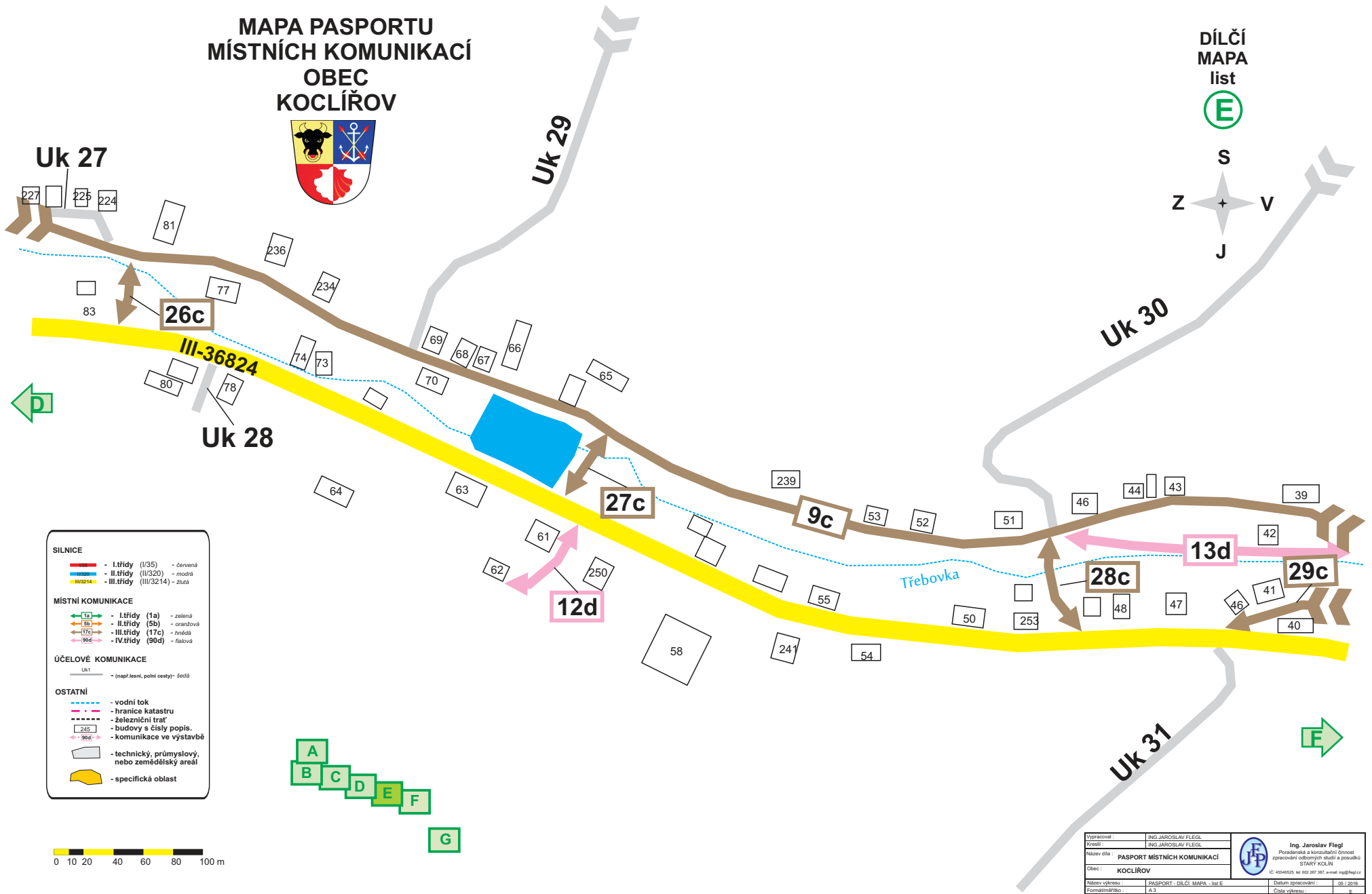
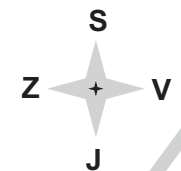
Vypracoval :	ING. JAROSLAV FLEGL		Ing. Jaroslav Flegl Poradenská a konzultační činnost zpracování odborných studií a posudků © STAVY KOCLÍŘOV
Název díla :	PASPORT MÍSTNÍCH KOMUNIKACÍ		
Obec :	KOCLÍŘOV	ID: 45546525, tel: 602 267 387, e-mail: flegl@kuj.cz	
Název výkresu :	PASPORT - DÍLČÍ MAPA - list D	Datum zpracování :	05/2016
Formální měřítko :	A3	Číslo výkresu :	0
Objednatel :	OBEC KOCLÍŘOV	Číslo zakázky :	08-2016

A2dD

MAPA PASPORTU MÍSTNÍCH KOMUNIKACÍ OBEC KOCLÍŘOV



DÍLČÍ
MAPA
list
E



SILNICE

- I. třídy (I/35) - červená
- II. třídy (II/320) - modrá
- III. třídy (III/3214) - žlutá

MÍSTNÍ KOMUNIKACE

- I. třídy (1a) - zelená
- II. třídy (5b) - oranžová
- III. třídy (17c) - hnědá
- IV. třídy (90d) - fialová

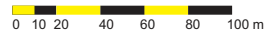
ÚČELOVÉ KOMUNIKACE

Uk1 - (např. lesní, polní cesty) - šedá

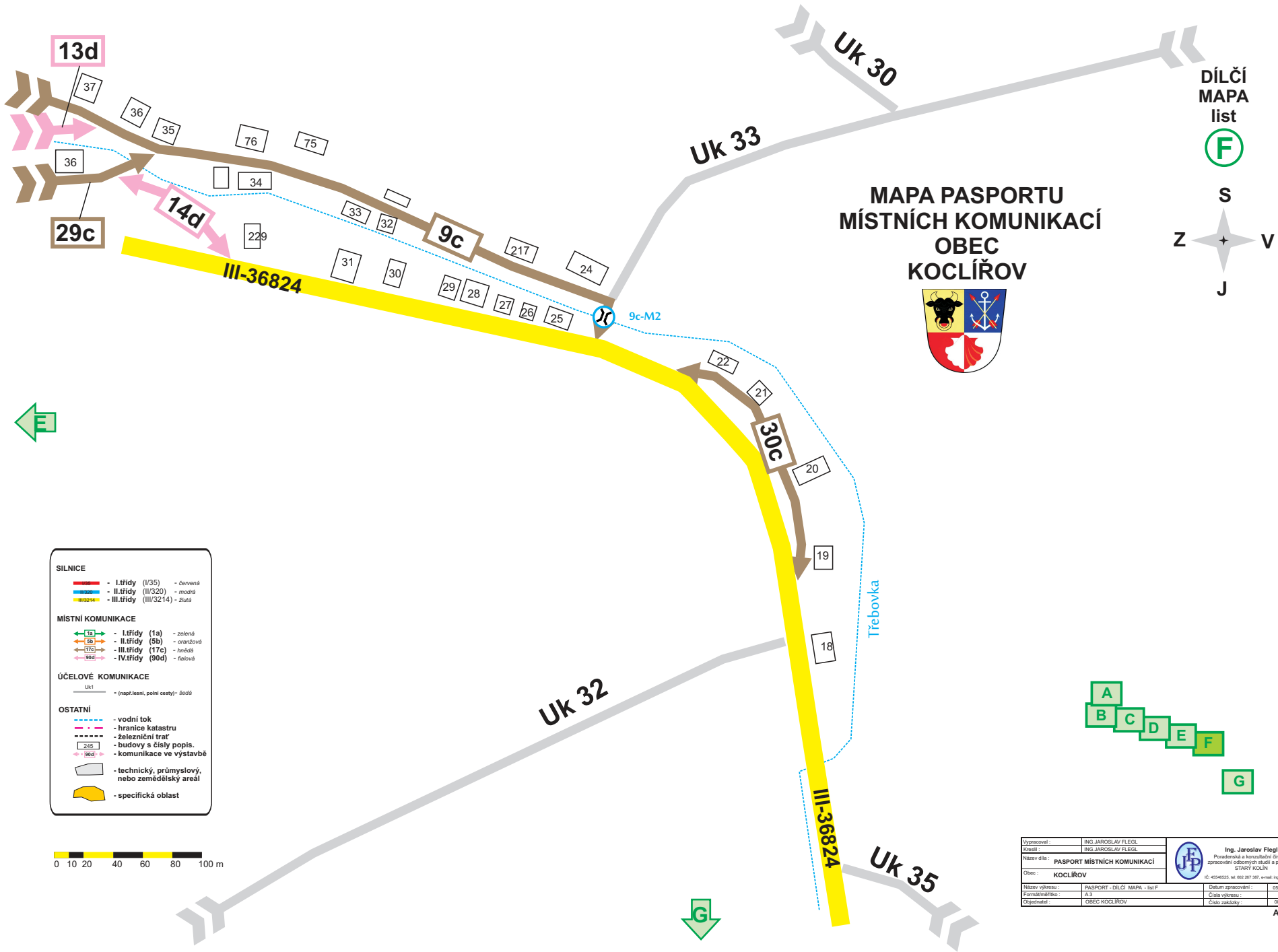
OSTATNÍ

- vodní tok
- hranice katastru
- železniční trať
- budovy s čísly výstavbě
- komunikace ve výstavbě
- technický, průmyslový, nebo zemědělský areál
- specifická oblast

A
B
C
D
E
F
G



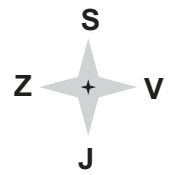
Vypracoval:	ING. JAROSLAV FLEGL		Ing. Jaroslav Flegl Poradenská a konzultační činnost zpracování odborných studií a posudků STŘEDY KOCLEV
Kontrola:	ING. JAROSLAV FLEGL		
Název díla:	PASPORT MÍSTNÍCH KOMUNIKACÍ		
Obec:	KOCLÍŘOV	IČ: 45545225, tel. 602 267 367, e-mail: naj@njf.cz	
Název výkresu:	PASPORT - DÍLČÍ MAPA - list E	Data zpracování:	09 / 2016
Formát měřítka:	A 3	Číslo výkresu:	5
Obdobnost:	OBEC KOCLÍŘOV	Číslo zakázky:	09-2016



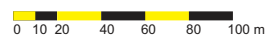
**MAPA PASPORTU
MÍSTNÍCH KOMUNIKACÍ
OBEC KOCLÍŘOV**



DÍLČÍ
MAPA
list
F



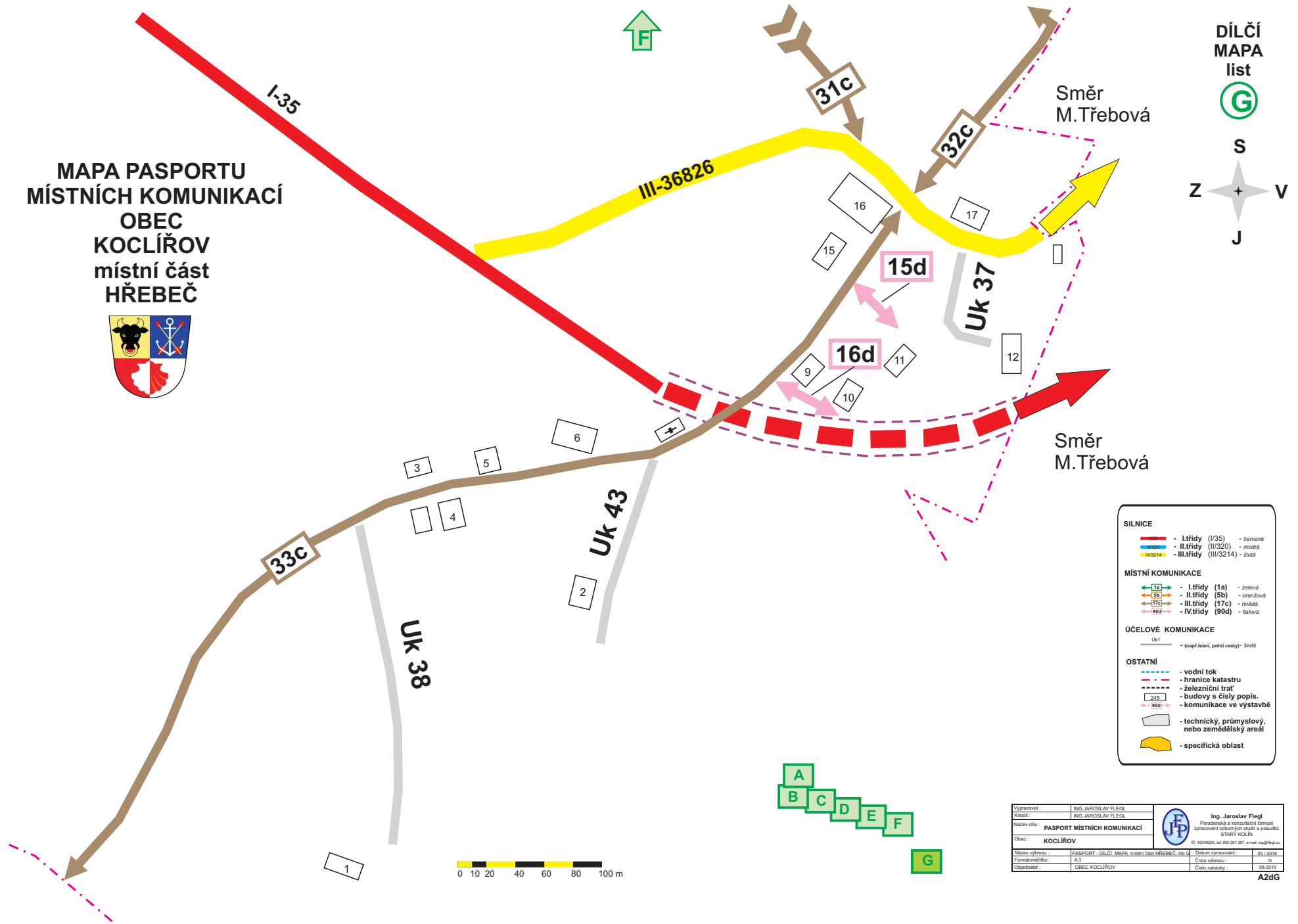
- SILNICE**
- I. třídy (I/35) - červená
 - II. třídy (II/320) - modrá
 - III. třídy (III/3214) - žlutá
- MÍSTNÍ KOMUNIKACE**
- I. třídy (1a) - zelená
 - II. třídy (5b) - oranžová
 - III. třídy (17c) - hnědá
 - IV. třídy (90d) - fialová
- ÚČELOVÉ KOMUNIKACE**
- Uk1 - (např. lesní, polní cesty) - šedá
- OSTATNÍ**
- vodní tok
 - hranice katastru
 - železniční trať
 - budovy s čísly popis.
 - komunikace ve výstavbě
 - technický, průmyslový, nebo zemědělský areál
 - specifická oblast



Vypracoval :	ING. JAROSLAV FLEGL		Ing. Jaroslav Flegl Poradenská a konzultační činnost zpracování odborných studií a posudků STARÝ KOCLÍŘ
Kreslil :	ING. JAROSLAV FLEGL		
Název díla :	PASPORT MÍSTNÍCH KOMUNIKACÍ		
Obec :	KOCLÍŘOV		
Název výkresu :	PASPORT - DÍLČÍ MAPA - list F	Datum zpracování :	05 / 2016
Formální číslo :	A 3	Číslo výkresu :	F
Objednatel :	OBEC KOCLÍŘOV	Číslo zakázky :	08.016

A2dF

MAPA PASPORTU
MÍSTNÍCH KOMUNIKACÍ
OBEC
KOCLÍŘOV
místní část
HŘEBEČ



DÍLČÍ
MAPA
list
G

S
Z + V
J

SILNICE

- I. třídy (I/35) - červená
- II. třídy (II/320) - modrá
- III. třídy (III/3214) - žlutá

MÍSTNÍ KOMUNIKACE


- I. třídy (1a) - zelená
- II. třídy (5b) - oranžová
- III. třídy (17c) - hnědá
- IV. třídy (90a) - fialová

ÚČELOVÉ KOMUNIKACE

- Uk1 - (map. lesní, polní cesty) - šedá

OSTATNÍ

- vodní tok
- hranice katastru
- železniční trať
- budovy s čísly popis.
- komunikace ve výstavbě
- technický, průmyslový, nebo zemědělský areál
- specifická oblast

Vypracoval:	ING. JAROSLAV FLEGL		Ing. Jaroslav Flegl Poradenská a konzultační činnost zpracování odborných studií a posouzení STARÝ KOLÍN
Prošel:	ING. JAROSLAV FLEGL		
Název díla:	PASPORT MÍSTNÍCH KOMUNIKACÍ		
Obec:	KOCLÍŘOV		
Název výkresu:	PASPORT - DÍLČÍ MAPA místní část HŘEBEČ list G	Datum zpracování:	05.12.2016
Formát/měřítko:	A3	Číslo výkresu:	0
Objednatel:	OBEC KOCLÍŘOV	Číslo záležitosti:	08.2016

A2dG